

ПАСПОРТ  
благоустройства дворовой территории по состоянию на 2017 год

I. Общие сведения

№ п/п	Наименование показателя	Единица измерения	Значение показателя
1.	Адрес (местоположение) многоквартирного дома (многоквартирных домов)		ул. Ленина, 176, ул. Толстого, 86, ул. Первомайская, 36
2.	Кадастровый номер квартала		26:13:100310
3.	Численность населения, проживающего в пределах дворовой территории	тыс. человек	0,65
4.	Общая площадь дворовой территории	кв. метров	13530
5.	Оценка уровня благоустройства дворовой территории (благоустроенная (неблагоустроенная))		благоустроенная

II. Характеристика физического состояния

№ п/п	Наименование показателя	Единица измерения	Значение показателя
1.	Наличие твердого покрытия, всего	кв. метров	4208
	в том числе:		
	твердого покрытия дорог	кв. метров	
	твердого покрытия проездов	кв. метров	1690
2.	твердого покрытия тротуаров	кв. метров	2518
	Количество площадок, специально оборудованных для отдыха, общения и проведения досуга различными группами населения, всего	единиц	4
	в том числе:		
	спортивных площадок	единиц	
	детских площадок	единиц	2
3.	иных площадок	единиц	2
	Площадь площадок, специально оборудованных для отдыха, общения и проведения досуга различными группами населения, всего	кв. метров	380
	в том числе:		
	площадь спортивных площадок	кв. метров	
	площадь детских площадок	кв. метров	200
4.	площадь иных площадок	кв. метров	180
	Наличие элементов благоустройства, всего	штук	45
	в том числе:		


	осветительных приборов	штук	11
	урн	штук	
	скамеек	штук	34
5.	Наличие оборудованной площадки для отдыха	единиц	2
6.	Наличие озеленения	кв. метров	7422
7.	Наличие приспособлений для маломобильных групп населения, всего	штук	-
	в том числе:		
	опорных поручней	штук	-
	пандусов	штук	-
8.	Потребность в ремонте твердого покрытия, всего	кв. метров	-
	в том числе:		
	твердого покрытия проездов	кв. метров	-
	твердого покрытия тротуаров	кв. метров	-
9.	Потребность в установке элементов благоустройства, всего	штук	-
	в том числе:		
	осветительных приборов	штук	-
	урн	штук	-
	скамеек	штук	-
10.	Потребность в установке приспособлений для маломобильных групп населения, всего	штук	-
	в том числе:		
	опорных поручней	штук	-
	пандусов	штук	-
	съездов	штук	-

Приложение: Схема дворовой территории с указанием границ и объектов благоустройства на 1 л. в 1 экз.

Дата проведения инвентаризации – 21.07.2017 года

Члены инвентаризационной комиссии:

Тормосов Д. А.  
 Логачева С. Н.  
 Хаджиназарова Н. В.  
 Чередниченко И. И.  
 Чайкина Л. А.  
 Алтухов В. В.  
 Суханов С. В.

  
 \_\_\_\_\_  
 \_\_\_\_\_  
 \_\_\_\_\_  
 \_\_\_\_\_  
 \_\_\_\_\_

Пономарев М. Ю.  
 Сурова Н. Ю.  
 Гончаров М. Ю.  
 Бочарова Т. И.  
 Магомедов Р. Б.  
 Федосов Ю. Н.  
 Кувикина Н. А.


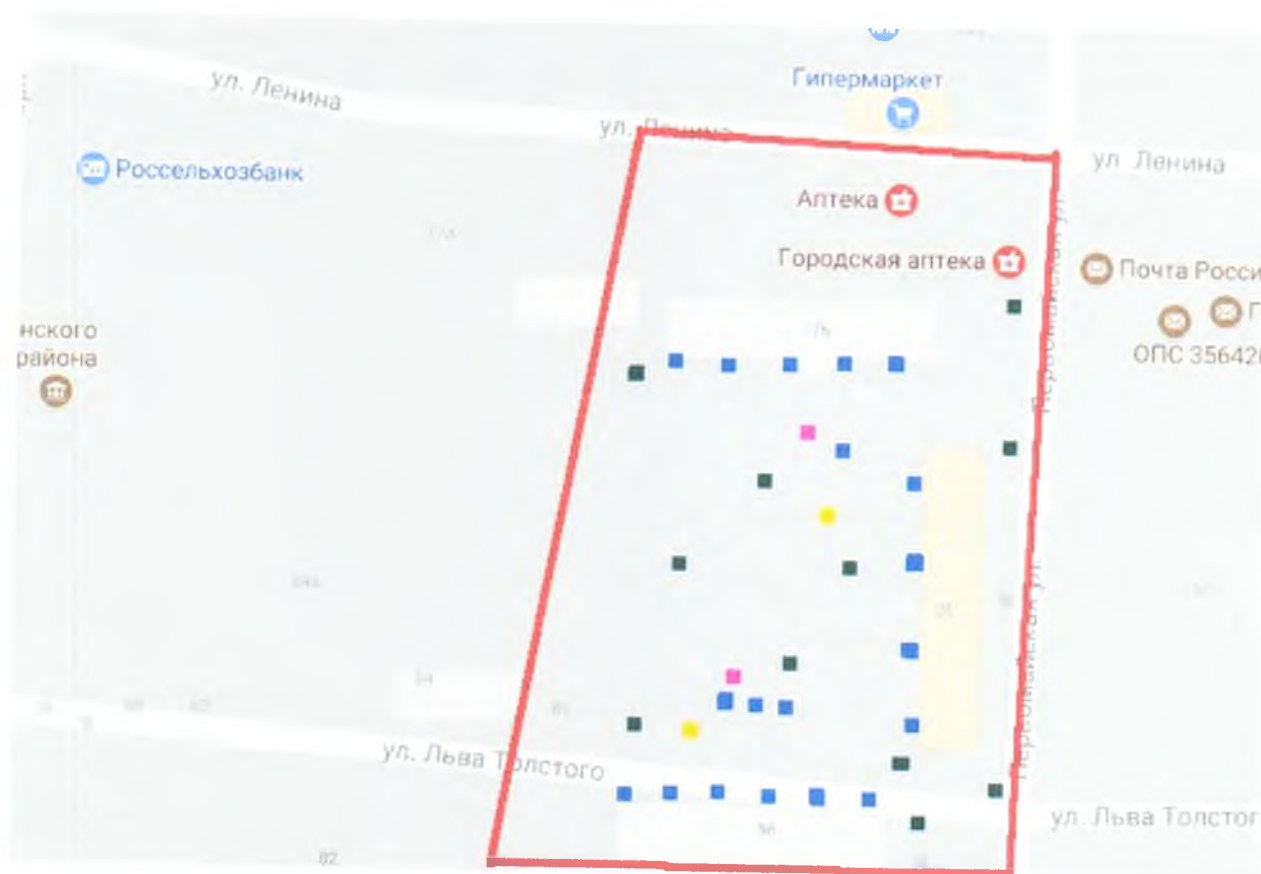
  
 \_\_\_\_\_  
 \_\_\_\_\_  
 \_\_\_\_\_  
 \_\_\_\_\_  
 \_\_\_\_\_  
 \_\_\_\_\_

Схема дворовой территории ул. Ленина, 176, ул. Толстого, 86,  
ул. Первомайская, 36



- граница дворовой территории
- оборудованная площадка для отдыха
- детские площадки
- осветительные приборы
- скамейки