

ПАСПОРТ

благоустройства дворовой территории по состоянию на 2017 год

I. Общие сведения

№ п/п	Наименование показателя	Единица измерения	Значение показателя
1.	Адрес (местоположение) многоквартирного дома (многоквартирных домов)		пл. Строителей, 2; пл. Строителей, 2; пл. Строителей, 2
2.	Кадастровый номер квартала		26:13:100104
3.	Численность населения, проживающего в пределах дворовой территории	тыс. человек	0,285
4.	Общая площадь дворовой территории	кв. метров	12300
5.	Оценка уровня благоустройства дворовой территории (благоустроенная (неблагоустроенная))		благоустроенная

II. Характеристика физического состояния

№ п/п	Наименование показателя	Единица измерения	Значение показателя
1.	Наличие твердого покрытия, всего	кв. метров	2447
	в том числе:		
	твердого покрытия дорог	кв. метров	
	твердого покрытия проездов	кв. метров	2290
2.	твердого покрытия тротуаров	кв. метров	157
	Количество площадок, специально оборудованных для отдыха, общения и проведения досуга различными группами населения, всего	единиц	3
	в том числе:		
	спортивных площадок	единиц	-
	детских площадок	единиц	-
3.	иных площадок	единиц	3
	Площадь площадок, специально оборудованных для отдыха, общения и проведения досуга различными группами населения, всего	кв. метров	50
	в том числе:		
	площадь спортивных площадок	кв. метров	-
	площадь детских площадок	кв. метров	
4.	площадь иных площадок	кв. метров	50
	Наличие элементов благоустройства,	штук	10


	всего		
	в том числе:		
	осветительных приборов		
	урн	штук	6
	скамеек	штук	
5.	Наличие оборудованной площадки для отдыха	штук единиц	13 3
6.	Наличие озеленения	кв. метров	7753
7.	Наличие приспособлений для маломобильных групп населения, всего	штук	-
	в том числе:		
	опорных поручней	штук	-
	пандусов	штук	-
	съездов	штук	-
8.	Потребность в ремонте твердого покрытия, всего	кв. метров	-
	в том числе:		
	твердого покрытия проездов	кв. метров	-
9.	Потребность в установке элементов благоустройства, всего	кв. метров штук	- -
	в том числе:		
	осветительных приборов	штук	-
	урн	штук	-
	скамеек	штук	-
10.	Потребность в установке приспособлений для маломобильных групп населения, всего	штук	-
	в том числе:		
	опорных поручней	штук	-
	пандусов	штук	-
	съездов	штук	-

Приложение: Схема дворовой территории с указанием границ и объектов благоустройства на 1 л. в 1 экз.

Дата проведения инвентаризации – 27.07.2017 года

Члены инвентаризационной комиссии:

Тормосов Д. А.
 Логачева С. Н.
 Хаджиназарова Н. В.
 Чередниченко И. И.
 Чайкина Л. А.
 Алтухов В. В.
 Суханов С. В.



Пономарев М. Ю.
 Сурова Н. Ю.
 Гончаров М. Ю.
 Бочарова Т. И.
 Магомедов Р. Б.
 Федосов Ю. Н.
 Кувикина Н. А.


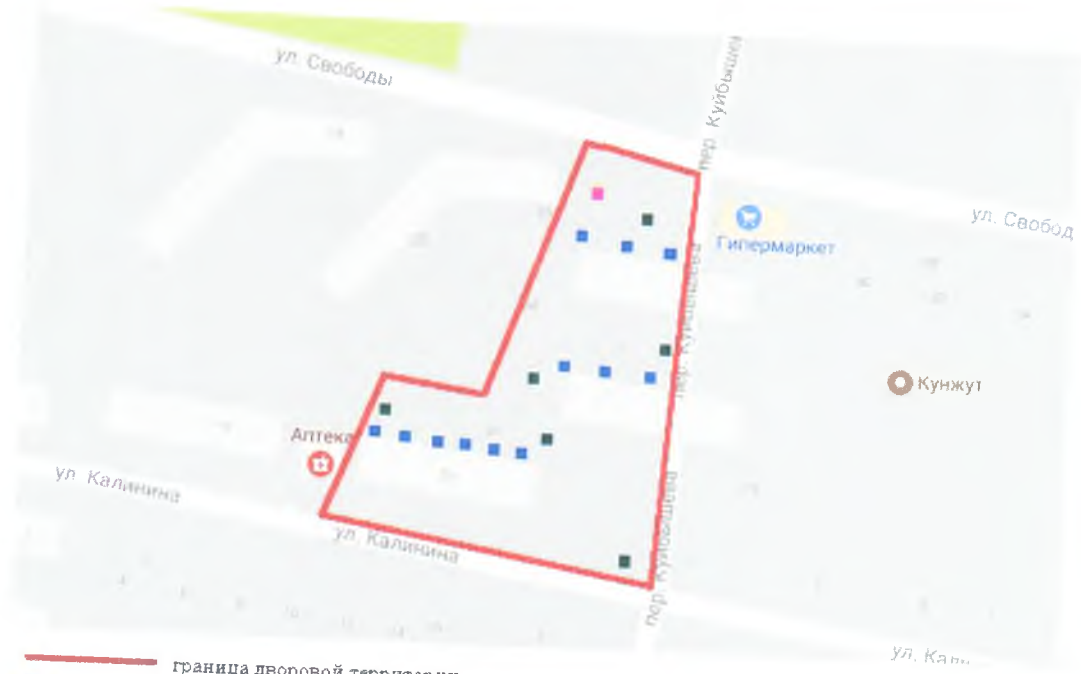


Схема дворовой территории пл. Строителей, 24, пл. Строителей, 25,
пл. Строителей, 26



- граница дворовой территории
- скамейка
- детская площадка
- осветительные приборы